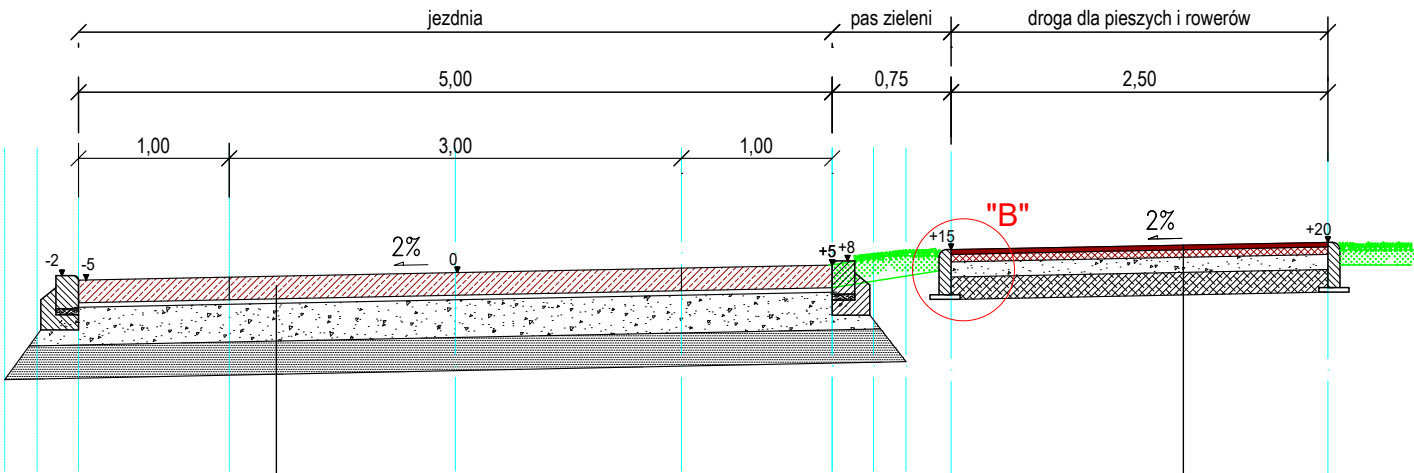



Przekrój konstrukcyjny odcinek przejściowy (KR3/G4)




15 cm	płyty drogowe żelbetowe pełne 150x300 cm oraz 100x300 cm	3 cm	warstwa ścierna AC5S 50/70
3 cm	podspka cementowo – piaskowa 1:4	5 cm	warstwa wiążąca AC11W 50/70
25 cm	podbudowa zasadnicza z mieszanki niezwiązanej z kruszywem C _{90/3} kruszywo łamane #0/31,5 mm	10 cm	podbudowa zasadnicza z mieszanki niezwiązanej z kruszywem C _{90/3} kruszywo łamane #0/31,5 mm
22 cm	warstwa mrozochronna z mieszanki niezwiązanej (pospółka) o CBR >=25 % (E2>=80 MPa)	15 cm	warstwa ulepszzonego podłoża z gruntu stabilizowanego spoiwem hydraulicznym C _{1,5/2,0} <=4 MPa
65 cm		33 cm	

W przypadku konieczności wzmocnienia danego odcinka – posadowienie wg TOMU IV

	nazwa inwestora: WÓJT GMINY DOBRA 72-003 DOBRA; ul. SZCZECIŃSKA 16A		
	adres inwestycji: GMINA DOBRA, m. Mierzyn, ul. Zgodna		

branża: DROGI			
projektant:	mgr inż. KATARZYNA ALEKSANDROWICZ - spec.: drogowa b/o	ZAP/0192/POOD/09	
sprawdzający:	mgr inż. BOGDAN BLOCH - spec.: drogowa b/o	ZAP/0051/POOD/12	

zamierzenie budowlane: ADAPTACJA UKŁADU ODPROWADZAJĄCEGO WODY OPADOWE NA TERENIE GMINY DOBRA DO ZMIAN KLIMATU	
nazwa zadania: ZADANIE 1 - BUDOWA ZBIORNIKA RETENCYJNEGO ZB 12 I PRZEBUDOWA UL. ZGODNEJ WRAZ Z ODWODNIENIEM DROGI NA ODCINKU OD UL. TYTUSA DO SKRZYŻOWANIA Z UL. ŁUKASIŃSKIEGO W MIERZYNIE.	
nazwa opracowania: TOM I - PRZEBUDOWA DROGI	
nazwa rysunku: PRZEKRÓJ KONSTRUKCYJNY - ODCINEK PRZEJŚCIOWY	

 DARIUSZ SKUZA, ZBIGNIEW WOŹNIAK Rok założenia 1991 ul. Kwiatkowskiego 32/13; 71-004 Szczecin tel./fax +48 (091) 485 33 95 e-mail: inbud@gryfnet.pl	nr umowy / oprac.: Nr 249/2024 - P-1234/2024	skala rysunku: 1:50	3.7
	stadium oprac.: PROJEKT TECHNICZNY		
	data oprac.: WRZESIEŃ 2025r.		